










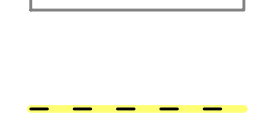
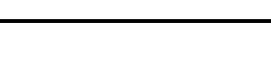








-  Survol de l'éolienne E103
-  Aire de grutage
-  Accès à créer
-  Accès existants à renforcer
-  Elargissements des accès
-  Accès chantier- provisoire



-  Poste de livraison
-  Plateforme Poste de livraison
-  Raccordement électrique
-  Mât
-  Fondation
-  Parcelle
-  Chemin d'exploitation

Haies

-  Alignements d'arbres
-  Haies taillées en sommet et façades
-  Haies arborées taillées en sommet et façades
-  Haies arbustives hautes
-  Haies multistrates
-  Arbres isolés


Occupation du sol

-  Chênaies acidiphiles - Forêts à Quercus
-  Chênaies acidiphiles - Forêts à Quercus faciès à Saules
-  Chênaies acidiphiles - Forêts à Quercus - Terrain de cross
-  Plantations de conifères
-  Broussailles forestières décidues
-  Broussailles forestières décidues - Terrain de cross

-  Grandes cultures
-  Prairies mésophiles
-  Source
-  Prairies de fauche

0 30 60 90 180

Mètres



Plan d'ensemble au 1/ 750ème		Eoliennes du Méné Huguéné	
Affectation des constructions et terrains		<small>Chez : VSB énergies nouvelles 35000 RENNES Parc Oberthur 74 C Rue de Paris Tél. : 02 99 23 99 50</small>	
Code projet : LOU		Format A0	
Ech : 1/ 750		Date : 09/07/2021	
Projet de parc éolien de Louargat Département des Côtes d'Armor (22)			